



## ISTITUTO COMPRENSIVO "VIALE SAN MARCO"

Protocollo numero: **8244 / 2020**

Data registrazione: **28/10/2020**

Tipo Protocollo: **USCITA**

Documento protocollato: **Integrazione\_DVR\_Scuole.pdf**

IPA/AOO: **istsc\_veic874009**

Oggetto: **Documentazione sicurezza (RSPP, RLS, DVR, DUVRI, PIANI EVACUAZIONI, ECC)**

Destinatario:

**IC.VIALE SAN MARCO**

Ufficio/Assegnatario:

**SCARPA SILVIA (CONTABILITA')**

Protocollato in:

Titolo: **1 - AFFARI GENERALI**

Classe: **4 - Sicurezza e privacy**

Sottoclasse: **a - Normativa**

**COPIA CONFORME ALL'ORIGINALE DIGITALE**

Scuola	I.C. Viale San Marco" Venezia - Mestre	Scuola Secondaria "A. Manuzio"	Data	
SICUREZZA SUL LAVORO			Data revis.	
Documento	PROCEDURE RIENTRO SETTEMBRE 2020		Pag.	1/4

## Documento di integrazione del D.V.R.

### Protocollo delle procedure adottate per il rientro a scuola in sicurezza

#### 1. Condizioni logistiche

##### a. Capienza aule

La capienza dei locali adibiti o potenzialmente utilizzabili come aule sono quelle indicate nella tabella allegato 1

Le misure sono state effettuate considerando la presenza di banchi delle dimensioni di cm 65 x 65, considerando il locale libero da armadi e altri arredi diversi dai banchi, cattedra, sedie.

L'utilizzo di banchi di dimensioni 70x70 cm non altera la capienza massima.

In alcune aule la posizione della lavagna a muro deve essere modificata.

L'attuale consistenza delle classi impone di utilizzare l'aula risultante dalla unificazione dei locali T17 e T20 al piano terra.

Data l'impossibilità per l'ente proprietario di realizzare l'ulteriore aula richiesta dalla Dirigenza unificando i locali P10, P11, P12 al piano primo, risulta indispensabile il reperimento di un opportuno spazio-aula ove ospitare una classe con più di 23 alunni. La dislocazione delle classi adottata è indicata nell'allegato "Organizzazione".

##### b. Ingressi

A minimizzare la possibilità di assembramenti è possibile differenziare gli ingressi ad esempio nel seguente modo:

- 1) Ingresso principale: locali Piano terra
- 2) Ingresso scala emergenza P7 aule da P2 a P6 + Aula P10-11-12
- 3) Ingresso scala emergenza P32 tutti gli altri locali del piano primo

La differenziazione d'orario tra ingressi e uscite garantisce contro incroci di senso di percorrenza.

Nell'occupazione dei locali, presenti in numero molto superiore a quello delle classi, occorrerà equilibrare il numero delle persone sui vari accessi.

Ingressi alle pertinenze: Cancelli principali per accesso principale Piano terra a e scala P7: cancelli secondari (posteriori) per accesso scala di emergenza P 32.

##### c. Segnaletica

È disposta l'opportuna segnaletica orizzontale e verticale per i percorsi di ingresso e uscita, per le postazioni di igienizzazione e per le altre operazioni necessarie sulla base del protocollo Covid adottato

#### 2. Assegnazione aule

Sulla scorta di quanto sopra, al fine di garantire il distanziamento previsto, vengono assegnate le aule alle classi come da elenco allegato.

Per un'unica classe, di 23 alunni, non risulta disponibile un locale che possa garantire il distanziamento previsto con l'utilizzo dei banchi delle dimensioni di cm 65x65. Si deve quindi ricorrere a banchi di dimensioni minori, 50x70 o 50x60. In quest'ultima ipotesi risulta possibile il posizionamento della classe in una qualunque delle aule T10, da T12 a T14, da P2 a P6, da P21 a P25

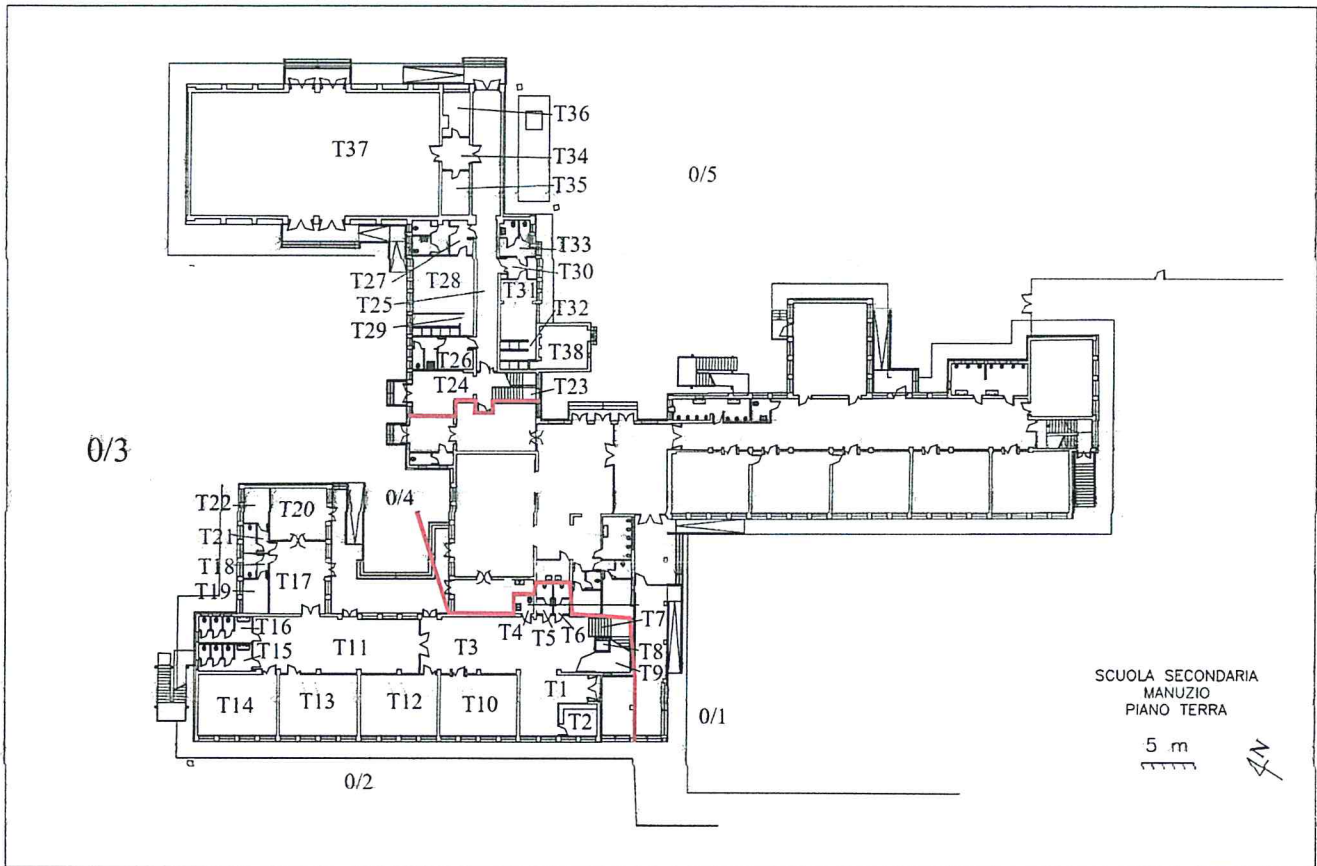
#### 3. Gestione ingressi e uscite

Scuola	I.C. Viale San Marco" Venezia - Mestre	Scuola Secondaria "A. Manuzio"	Data	
SICUREZZA SUL LAVORO			Data revis.	
Documento	PROCEDURE RIENTRO SETTEMBRE 2020		Pag.	2/4

Vedi allegato ManuzioIpotesiAccessi\_e\_Percorsi.PDF

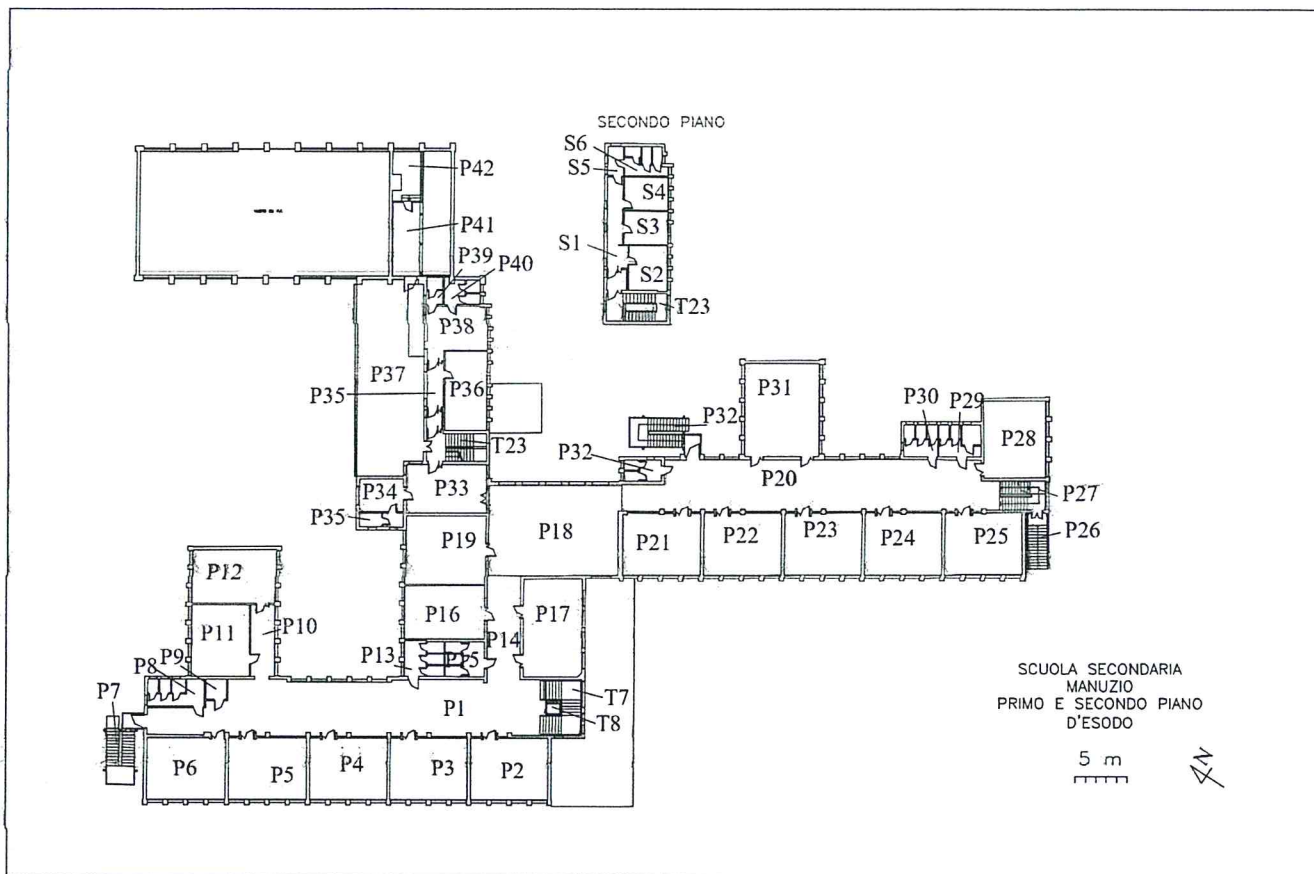
Locale n.	superficie	Attuale utilizzo	Capienza massima	Note
Piano terra				
T10	44,63	Ricevimento genitori	21	
T12,	44,63	Aula LIM	21	
T13,	44,63	Aula progetti	21	
T14	44,63	Aula sostegno e musica	21	
T17 + T20	61,3	Laboratori ed. artistica	36	Lavori edilizia leggera
Piano primo				
Da P2 a P6	44,6	Aula	21	
P10+11+ P12	97,5	Biblioteca +aula	>36	
P16	40,18	Aula docenti	18	
P 17	54,25	Aula	27	
P19	51,27	Aula	26	
Da P21 a P25	44,58	Aule	21	

Scuola	I.C. Viale San Marco" Venezia - Mestre	Scuola Secondaria "A. Manuzio"	Data	
SICUREZZA SUL LAVORO			Data revis.	
Documento	PROCEDURE RIENTRO SETTEMBRE 2020		Pag.	3/4





Scuola	I.C. Viale San Marco" Venezia - Mestre	Scuola Secondaria "A. Manuzio"	Data	
SICUREZZA SUL LAVORO			Data revis.	
Documento	PROCEDURE RIENTRO SETTEMBRE 2020		Pag.	4/4



Il dirigente scolastico  
Prof.ssa Cristina Stocco

*[Handwritten signature of Prof.ssa Cristina Stocco]*

RSPP  
ing. Luciano Volpato

*[Handwritten signature of ing. Luciano Volpato]*

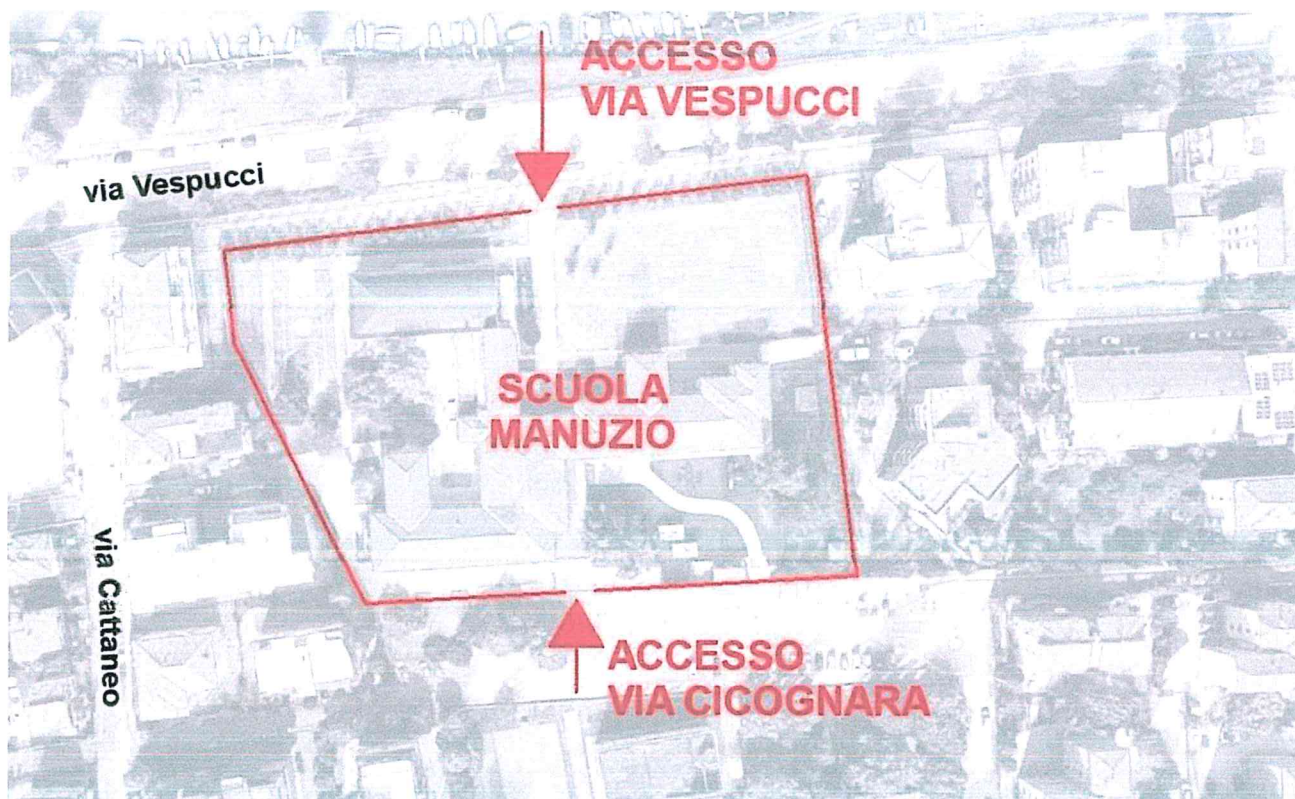
RLS  
ins. Anna Forte

*[Handwritten signature of ins. Anna Forte]*

## IC VIALE SAN MARCO - PLESSO MANUZIO, PERCORSI DI ACCESSO E AREE DI RICREAZIONE

### Accesso all'area di pertinenza della scuola

Il perimetro esterno del plesso Manuzio è costituito da una recinzione metallica che apre verso l'edificio mediante tre cancelli pedonali (pedonali e carrai, per la precisione): uno è posizionato verso via Cicognara e costituisce l'ingresso principale per gli alunni insegnanti, personale ATA ecc, un altro è posizionato verso via Vespucci (tra via Vespucci e la recinzione, vi è un'aiuola alberata e una stradina carrabile molto poco trafficata), il terzo è posizionato in via Selvatico (da cui si accede all'area parcheggio della scuola); l'accesso da via Vespucci, pur essendo ben distanziato dalla strada di intenso traffico, si ritiene sia meno sicuro di quello presente in via Cicognara e pertanto si propone di utilizzarlo ma solo per un gruppo limitato di alunni (un solo corso); il cancello di via Selvatico, non è il caso di utilizzarlo poichè costituisce anche l'accesso al parcheggio della scuola Manuzio e della scuola dell'infanzia del Comune.



cancello VIA CICOGNARA



cancello VIA VESPUCCI

L'edificio, infatti, ospita sia la scuola Secondaria di 1° grado, sia, al piano terra, la scuola dell'infanzia comunale, ma le due scuole hanno accessi e ambiti esterni differenziati e separati (per la precisione il personale addetto alla mensa dell'infanzia, come accennato, parcheggia la macchina nel parcheggio dentro all'area scoperta di pertinenza della Manuzio ed entra nell'edificio da quella sorta di "corte" presente tra il piano terra della scuola media e la mensa della scuola comunale).

L'accesso alla scuola Manuzio prevede di utilizzare due cancelli pedonali per ovvi motivi di distanziamento, e di far entrare n. 10 classi dal cancello di via Cicognara e n. 3 classi dal cancello di via Vespucci, per un totale di 13 classi; vi



è una scala principale interna all'edificio che collega il piano terra col primo e n. 3 scale di sicurezza esterne, una delle quali, però, scende verso l'area di pertinenza della scuola dell'infanzia e pertanto non potrà essere utilizzata per l'accesso-uscita dall'istituto da parte degli alunni della scuola media; le altre due scale di sicurezza, invece, potranno essere utilizzate per l'accesso alle aule e per la relativa uscita dalla scuola al termine delle lezioni.

### **Dotazione di spazi**

Al piano terra vi sono complessivamente 5 aule di cui una (il laboratorio di arte) è stata modificata (demolizione di una tramezza) per trasformarla in aula molto capiente; al piano primo vi sono due corridoi principali separati da un terzo corridoio più piccolo, per complessive 13 aule, 1 biblioteca, 1 laboratorio di informatica e 1 laboratorio scienze oltre all'aula di sostegno e alla sala insegnanti; un ampio atrio costituisce la cosiddetta aula Magna.

Si suddivide il plesso in 4 parti, ognuna delle quali ospita una sezione completa o quasi.

### **Piano terra**

Al piano terra (percorso A) si utilizzano 3 aule, entrando e uscendo dal cancello di via Cicognara e dall'ingresso principale all'edificio;

### **Piano primo**

Il piano primo è suddiviso in altre 3 zone (chiamate CORRIDOIO 1, CORRIDOIO 2, CORRIDOIO 3) ognuna delle quali raggiungibile da un diverso percorso (percorso C, B, D);

Il percorso C (verso il CORRIDOIO 1) apre a 4 aule (un corso intero e la 3E) facendo salire gli alunni dalla scala di sicurezza posta a nord/ovest, sia per l'accesso che per l'uscita dalla scuola;

Il percorso B (verso il CORRIDOIO 2) apre a 3 classi facendo utilizzare agli alunni, per l'accesso e per l'uscita, la scala interna principale della scuola e il cancello di via Cicognara

Il terzo percorso del piano primo (percorso D - verso il CORRIDOIO 3) apre ad altre 3 classi facendo salire gli alunni dalla scala di sicurezza posta a Est sia per l'accesso che per l'uscita dalla scuola; questi entrerebbero dal cancello di via Vespucci.

Come si vede dalle planimetrie allegate, quindi, ogni percorso avrebbe un proprio accesso all'edificio riservato tranne che per i percorsi A e B che utilizzerebbero il medesimo accesso principale all'edificio per poi dividersi in piano terra e piano primo.

### **Aree di ricreazione**

Per quanto riguarda le aree di ricreazione, ogni sezione potrebbe utilizzare una porzione dell'area scoperta della Manuzio all'interno della relativa recinzione, possibilmente ai piedi delle scale utilizzate per l'accesso alle relative aule; Nell'ipotesi di ricreazione interna all'edificio, ogni classe potrebbe disporre di un'area delimitata con segni a pavimento del corridoio di fronte alla propria aula (si vedano le planimetrie allegate).

A regime, non si sono previsti ingressi differenziati per scansione oraria.